ORTOFOTO
scala 1:2000

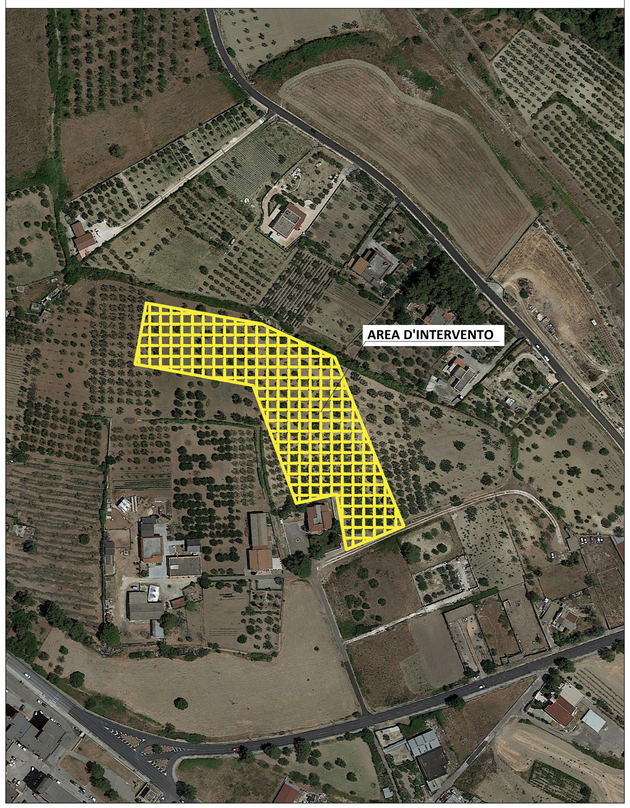

ESTRATTO DI MAPPA CATASTALE
scala 1:2000

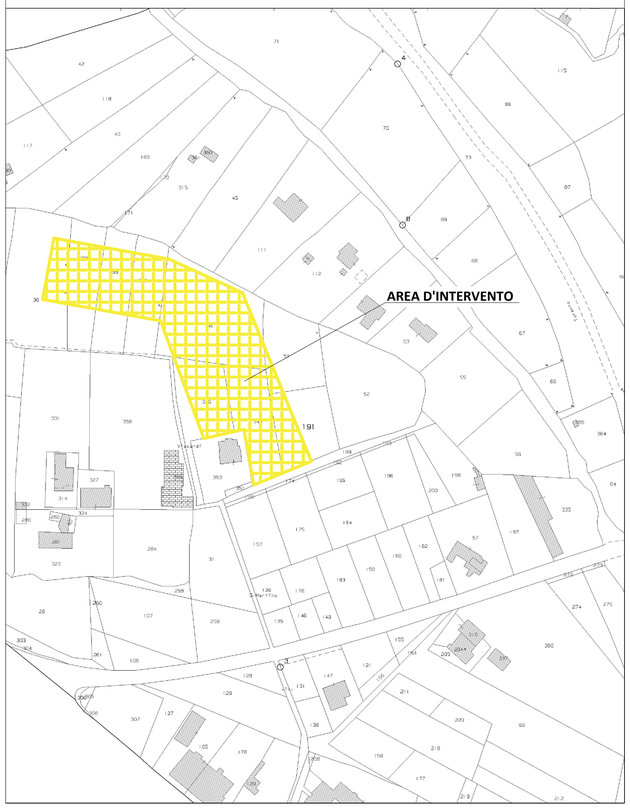

VINCOLISTICA PPTR - Approvato con DGR 176/2015
scala 1:2000

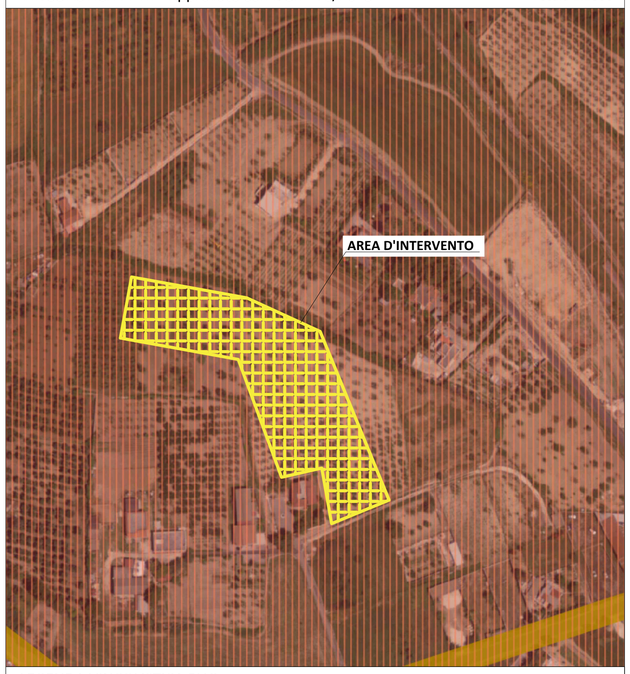

LEGENDA VINCOLISTICA PUG

Siti di rilevanza naturalistica

- SIC
- ZPS

Componenti dei valori percettivi

- UCP - Strade a valenza paesaggistica

LEGENDA VINCOLISTICA PPTR - Vincoli presenti nell'area interessata

STRUTTURA IDROGEOMORFOLOGICA		STRUTTURA ANTROPICA E STORICO-CULTURALE	
Componenti Idrologiche		***Componenti Culturali e Insediative***	
Territori costieri	Non presente	Immobili e aree di notevole interesse pubblico	Non presente
Territori contermini ai laghi	Non presente	Zone gravate da usi civici	Non presente
Acque pubbliche	Non presente	Zone di interesse archeologico	Non presente
Sorgenti	Non presente	Città consolidata	Non presente
Reticolo idrologico di connessione della RER	Non presente	Siti interessati da beni storico-culturali	Non presente
Vincolo idrogeologico	Non presente	Rete tratturi	Non presente
Componenti geomorfologiche		Rischio archeologico	Non presente
Lame e Gravine	Non presente	Aree di rispetto siti storico-culturali	Non presente
Doline	Non presente	Aree di rispetto siti archeologici	Non presente
Geositi	Non presente	Aree di rispetto rete tratturi	Non presente
Inghiottitoi	Non presente	Paesaggi rurali	Non presente
Cordoni dunali	Non presente	***Componenti dei valori percettivi***	
Grotte	Non presente	Strade a valenza paesaggistica	Non presente
Versanti	Non presente	Strade panoramiche	Non presente
STRUTTURA ECO SISTEMICA E AMBIENTALE		Luoghi panoramici	Non presente
Componenti Botanico-Vegetazionali		Coni visuali	Non presente
Boschi	Non presente		
Zone umide Ramsar	Non presente		
Aree di rispetto dei boschi	Non presente		
Aree umide	Non presente		
Prati e pascoli naturali	Non presente		
Formazioni arbustive in evoluzione naturale	Non presente		
Componenti delle aree protette e dei siti naturalistici			
Parchi e Riserve	Non presente		
ZPS	Presente		
SIC mare	Non presente		
SIC	Presente		
Aree di rispetto dei parchi e delle riserve regionali	Non presente		

LEGENDA VINCOLISTICA AdBP - Pericolosità idraulica e Rischio presenti nell'area interessata

Pericolosità idraulica		Rischio	
Bassa	Non presente	R1	Non presente
Media	Non presente	R2	Non presente
Alta	Non presente	R3	Non presente
		R4	Non presente

NORD

CTR
scala 1:2000

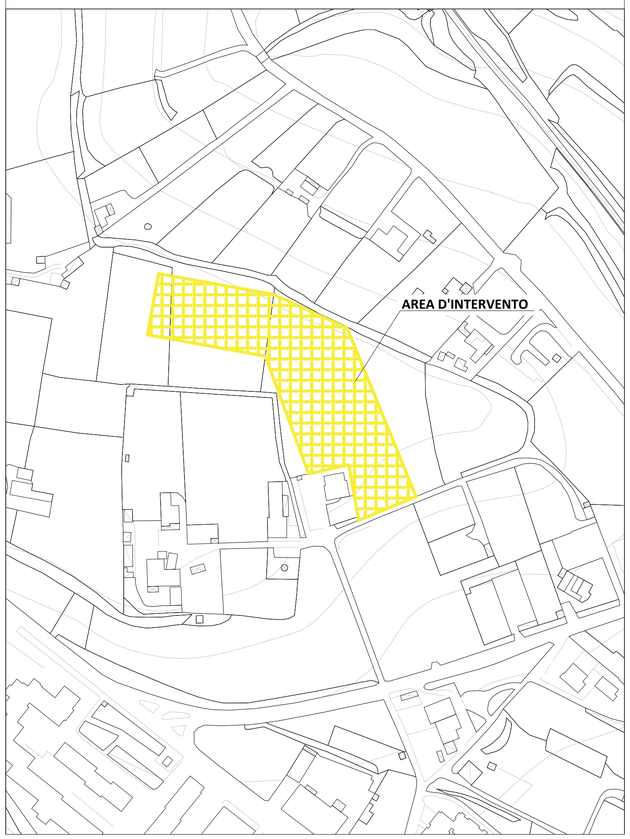

Piano Urbanistico Generale (PUG)
scala 1:2000

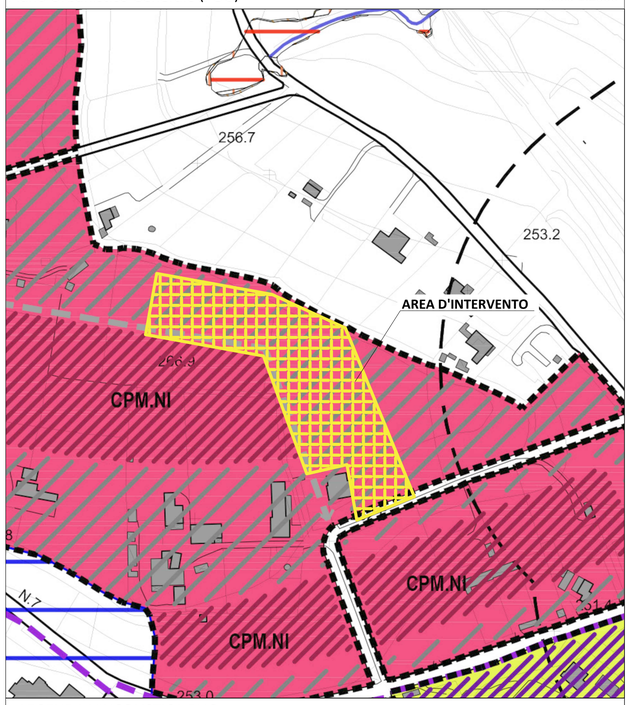

LEGENDA VINCOLISTICA PUG

CPM.NI - Contesto periferiano di nuovo impianto

Aree di concentrazione volumetrica

Spazi ed aree pubbliche e/o di interesse pubblico

Viabilità di progetto (PUG/P)

Carta dei contesti urbani esistenti e di nuovo impianto del centro urbano

CUF - Contesto urbano in formazione da completare e consolidare

CUF.SR - Contesto urbano per i servizi e la residenza

Aree di concentrazione volumetrica

Spazi ed aree pubbliche e/o di interesse pubblico

Viabilità di progetto (PUG/P)

CUF.R1 - Contesto urbano della rigenerazione e/o della rifunzionalizzazione

DPRU - Documento Programmatico di Rigenerazione Urbana (DCC n. 39/2011)

ARU - Ambiti di Rigenerazione Urbana

1. ARU "Da tracciato ferroviario";
2. ARU "Via Roma";
3. ARU "Viale Aldo Moro";
4. ARU "Centro Antico";
5. ARU "La Passeggiata".

VINCOLISTICA AdBP
scala 1:2000

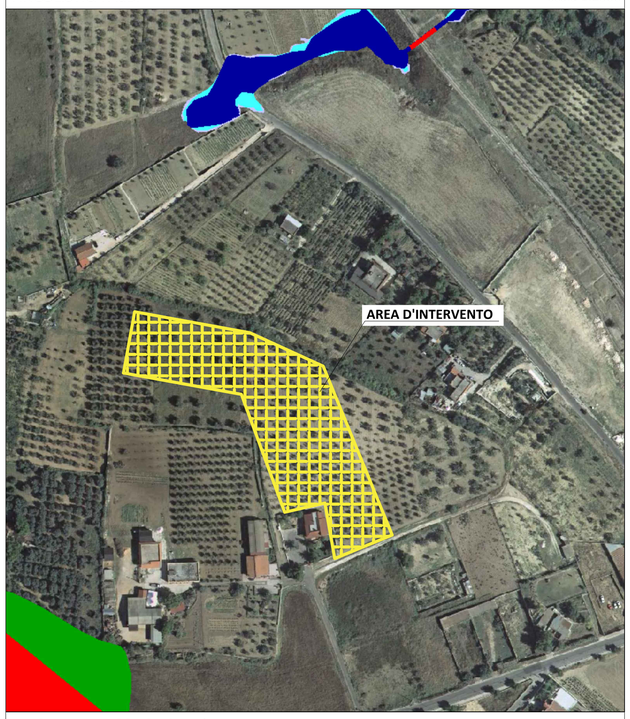

LEGENDA VINCOLISTICA AdBP

- Pericolosita' bassa
- Pericolosita' media
- Pericolosita' alta
- Rischio R1
- Rischio R2
- Rischio R3
- Rischio R4

COMUNE DI CASTELLANETA
PROVINCIA DI TARANTO

PROGETTO PER LA REALIZZAZIONE DI UN NUOVO ISTITUTO SCOLASTICO DESTINATO A SCUOLA PRIMARIA

PROGETTO DEFINITIVO

Committente: AMMINISTRAZIONE COMUNALE CASTELLANETA (TA)

Responsabile Unico del Procedimento: Arch. Pantaleo DE FINIS

Progettista: Arch. Aldo CAFORIO *(Ufficio Tecnico Comunale)*

TITOLO ELABORATO:
INQUADRAMENTO TERRITORIALE DELL'INTERVENTO E VINCOLISTICA

SCALA	DATA	
1:1000	Giugno 2019	IT 01
REV. 00	AGG. -	