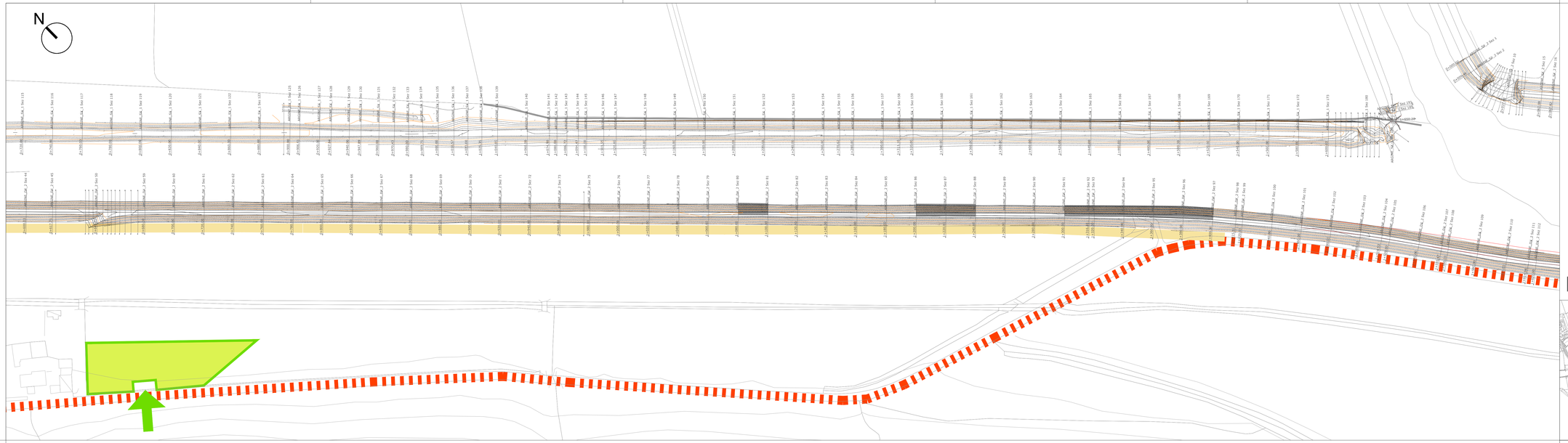

Key-Plan

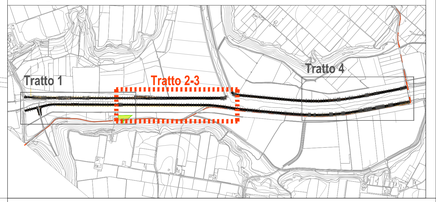

CANTIERE MOBILE
TIPO 2
RIRPRISTINO DI
ROTTURA O LESIONE
(ARGINE DX)



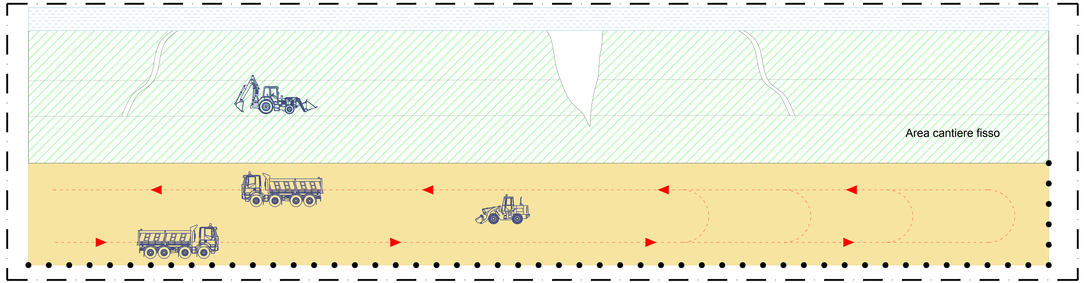

Viabilità ordinaria

Pista di cantiere

Area cantiere fisso

Recinzione amovibile
con schermatura antipolvere

Percorso mezzi d'opera

Cartellonistica di cantiere

Formazione di rilevato

Operazioni di rimozione

Pista in misto stabilizzato

Letto del fiume

Deposito temporaneo materiali di scavo

Cartellonistica di cantiere

Comune di Castellaneta
Provincia di Taranto

PROGETTAZIONE ESECUTIVA ED ESECUZIONE DEGLI INTERVENTI DI RIPRISTINO DEGLI ARGINI DEL FIUME LATO.
CUP B84H15001940001 - CIG 6419179A14



IMPRESA ESECUTRICE
AEMME Srl
Via A. Ardito n. 3
70044 - Polignano a MARE (BA)
P.Iva: 07533380726
tel. 0823 459577
fax.0823 1870079

IL RUP
Arch. Pantaleo DE FINIS

PROGETTISTA INCARICATO
R.T.P.
ENGEKO S.C.A.R.L.
tel +39 0637351275
fax +39 0637325620
sede legale
via G. B. Martini, 2
00198 Roma
sede operativa
G. d'Arezzo, 16
00198 Roma

Consorziata esecutrice
CILENTO INGEGNERIA S.r.l
via Barnaba Oriani n. 20, 00197 Roma
P.IVA: 05785431001
Amministratore e Direttore Tecnico
Dott. Ing. Mario BEOMONTE

Direttore tecnico
Arch. Saverio CAMARDI
ENGEKO S.C.A.R.L.
Direttore Tecnico

Dott. Geol. Marco SANDROCCI

Arch. Daniela POLIMENO

PROGETTO ESECUTIVO

ELABORATO
PLANIMETRIA DEL CANTIERE LINEARE MOBILE - TRATTO II - III

SCALA 1/1000

CODICE ELABORATO
ENG.PE.SIC.09

REVISIONE	DATA	DESCRIZIONE	REDATTO	VERIFICATO	APPROVATO
R.00	26/07/2017	PRIMA EMISSIONE	L. GIUFFRIDA	S. VERMIGLIO	M. BEOMONTE

Questo documento è di proprietà esclusiva. E' proibita la riproduzione anche parziale e la cessione a terzi senza la nostra autorizzazione.