INDIVIDUAZIONE
AREA CANTIERE

Strada Provinciale 12

Perimetrazione
area di cantiere

Particella catastale 306
foglio 109
Comune di Castellaneta

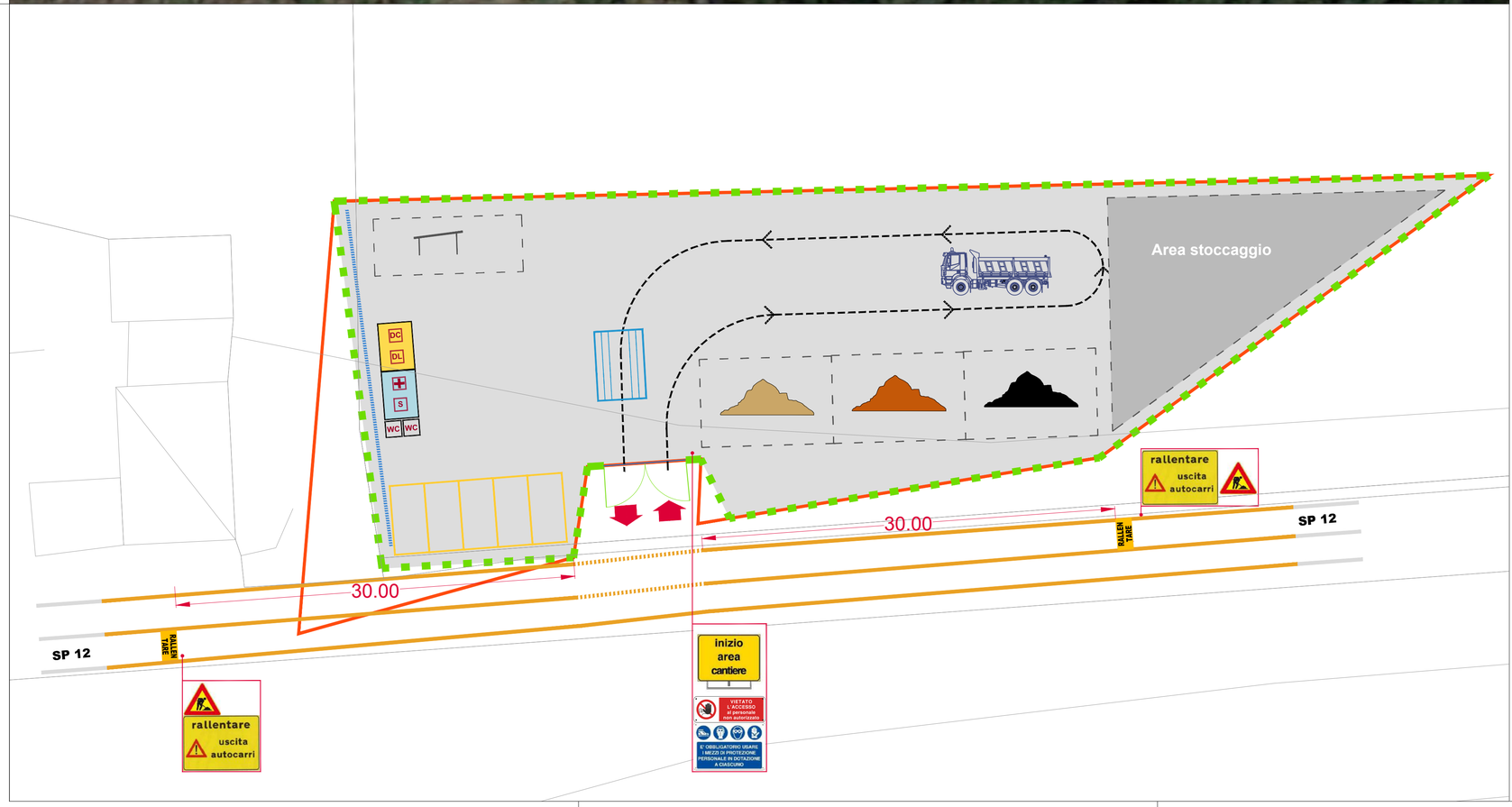

LAYOUT
AREA CANTIERE

Container logistica

Barriere antirumore antipolvere

Segnaletica orizzontale

Recinzione di cantiere

Percorsi automezzi

Impianto
lavaruote

Area deposito
materiali risulta

Area deposito
terreno argilloso

Area deposito
terreno vegetale

Area ricovero
mezzi d'opera

Posti auto

Key-Plan

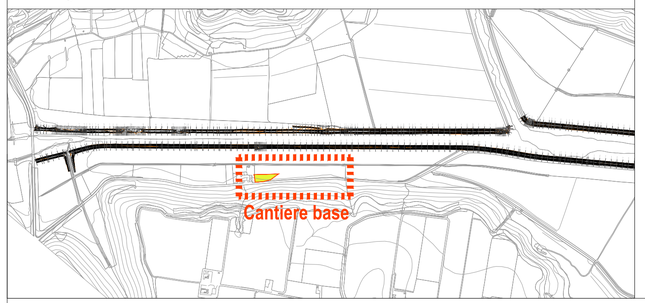

Comune di Castellaneta
Provincia di Taranto

PROGETTAZIONE ESECUTIVA ED ESECUZIONE DEGLI INTERVENTI DI RIPRISTINO DEGLI ARGINI DEL FIUME LATO.
CUP B84H15001940001 - CIG 6419179A14

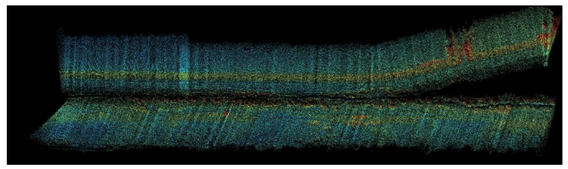

IMPRESA ESECUTRICE
AEMME Srl
Via A. Ardito n. 3
70044 - Polignano a MARE (BA)
P.Iva: 07533380726
tel. 0823 459577
fax.0823 1870079

IL RUP
Arch. Pantaleo DE FINIS

PROGETTISTA INCARICATO
R.T.P.
ENGEKO S.C.A.R.L.
tel +39 0637351275
fax +39 063725620
sede legale
via G. B. Martini, 2
00198 Roma
sede operativa
G. d'Arezzo, 16
00198 Roma

Consorziata esecutrice
CILENTO INGEGNERIA S.r.l
via Barnaba Oriani n. 20, 00197 Roma
P.IVA 05785431007
Amministratore e Direttore Tecnico
Dott. Ing. Mario BEOMONTE

Direttore tecnico
Arch. Saverio CAMATI
ENGEKO S.c.a.r.l.
Direttore Tecnico

Dott. Geol. Marco SANDRUCCI

Arch. Daniela POLICRITI

PROGETTO ESECUTIVO

ELABORATO
PLANIMETRIA SULL'ORGANIZZAZIONE DELL'AREA OPERATIVA DI CANTIERE CON CARTELLONISTICA

SCALA 1/200

CODICE ELABORATO
ENG.PE.SIC.07

REVISIONE	DATA	DESCRIZIONE	REDATTO	VERIFICATO	APPROVATO
R.00	26/07/2017	PRIMA EMISSIONE	L. GIUFFRIDA	S. VERMIGLIO	M. BEOMONTE

Questo documento è di proprietà esclusiva. E' proibita la riproduzione anche parziale e la cessione a terzi senza la nostra autorizzazione.